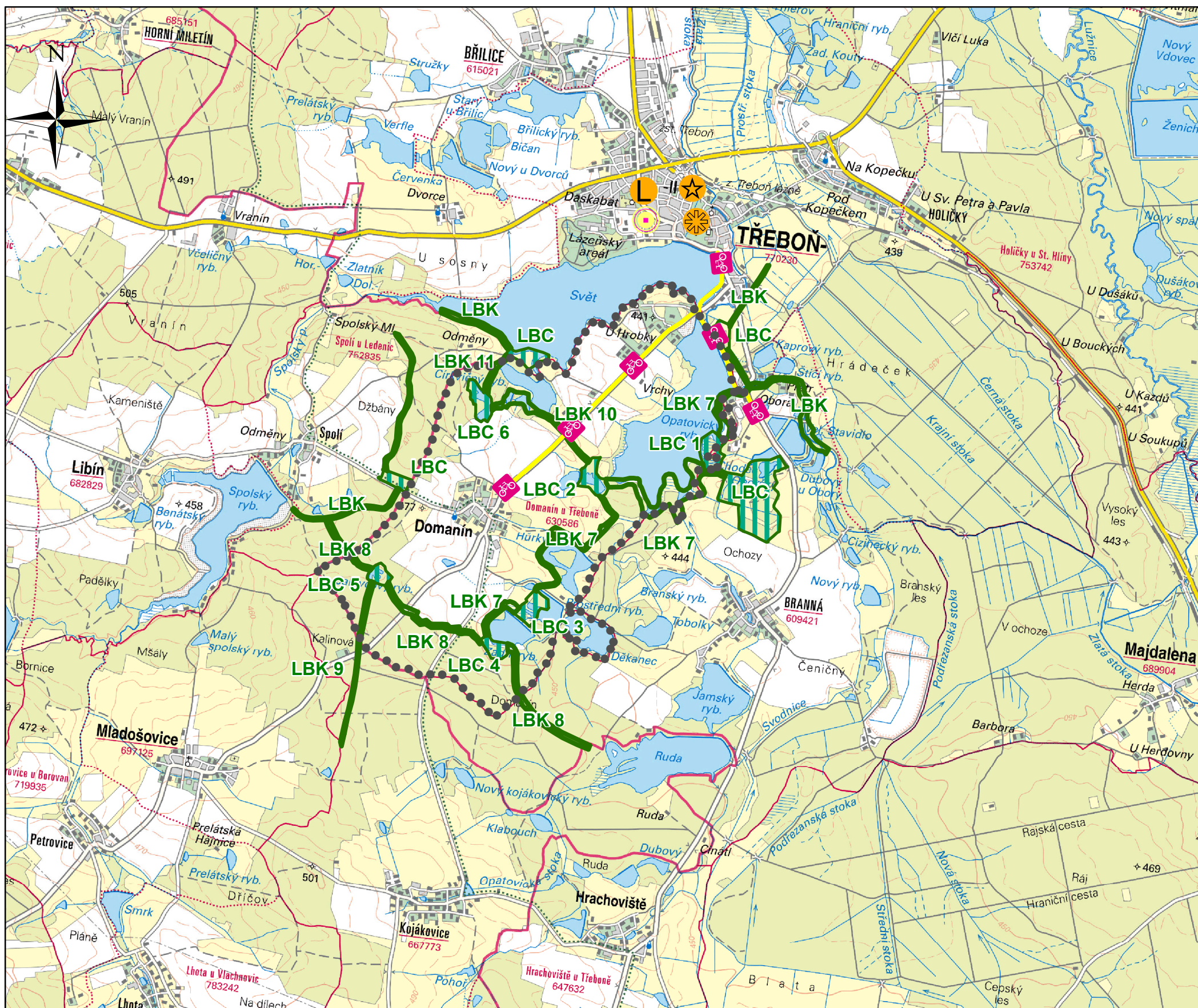



# výkres širších vztahů


## odůvodnění územního plánu Domanín



### Legenda

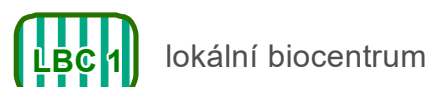


řešené území

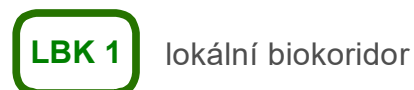


cyklostezka

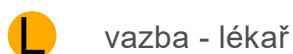
### územní systém ekologické stability



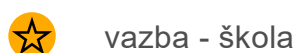
lokální biocentrum



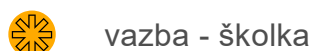
lokální biokoridor



vazba - lékař



vazba - škola

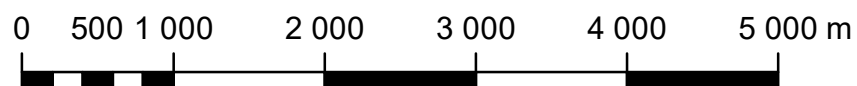


vazba - školka



přirozená spádovost

ZPRACOVATEL	
Nádražní 249/II., 377 01 Jindřichův Hradec	
datum vyhotovení: září 2020	
vypracoval: Petr Vlášek Ing. Vlastimil Smítka Ing. Simona Toupalíková	
odpovědný projektant: Ing. Vlastimil Smítka	
číslo pare:	razítko projektanta



měřítko 1:50 000