



hlavní výkres územní plán Domanín



- | | | |
|-----------------------------|--------------------|---|
| plochy stabilizované | plochy změn | |
| Bv | Bv | plochy bydlení - venkovské |
| Bz | Bz | plochy bydlení - residentní |
| Bb | Bb | plochy bydlení - bytové domy |
| So | SO.1 | plochy smíšené obytné |
| REn | REn | plochy rekreace - hromadná |
| OV | OV.1 | plochy občanského vybavení |
| OVs | OVs | plochy občanského vybavení - sport |
| OVh | OVh | plochy občanského vybavení - hřbitov, kostel |
| VP | VP | plochy veřejných prostranství |
| VZ | VZ | plochy veřejných prostranství - veřejná zeleň |
| Zs | Zs | plochy zeleně soukromé |
| DI | DI | plochy dopravní infrastruktury |
| TI | TI | plochy technické infrastruktury |
| VS | VS | plochy výroby a skladování |
| VV | VV | plochy vodní a vodohospodářské |
| ZE | ZE | plochy zemědělské |
| ZE&1 | ZE&1 | plochy zemědělské - specifické |
| LE | LE | plochy lesní |
| SNU | SNU | plochy smíšené nezastavěného území |
| RO.1 | RO.1 | plochy rozhledny |

k. ú. Spolá u Ledenic
obec Líbín

k. ú. Třeboň
město Třeboň


k. ú. Branná
město Třeboň

k. ú. Kojákovice
obec Jílovice

- Legenda**
- hranice katastrálních území
 - řešené území
 - zastavěné území k 31. 8. 2020
 - Z1 zastavitelné plochy
 - P1 plochy přestavby
 - K1 plochy změn v krajíně
 - urbanisticky hodnotný prostor
 - přírodní hodnoty
 - architektonické hodnoty
 - přírodní hodnoty

- územní systém ekologické stability**
- LBK lokální biocentrum
 - LBK lokální biokoridor

hlavní výkres územní plán Domanín

ZÁZNAM O UČINNOSTI	
vydání územního plánu: ZASTUPITELSTVO OBCE DOMANÍN	datum nabytí účinnosti
oprávněná fyzická osoba pořizovatelé projekce a příprava: Ing. Miroslav Roubal funkce: vedoucí odboru územního plánování a stavebního řádu Městského úřadu Třeboň	
podpis:	otisk (úředního razítka pořizovatele)
ZPRACOVATEL	
 atelier JH Národní 448/1, 372 01 Jílovice nad Rudou datum vyhotovení: - 2022	
vypracoval: Petr Vrálek Ing. Vladimír Smilka Ing. Simona Toušalková odborný konzultant: Ing. Vladimír Smilka	
číslo parce:	razítka projektanta

0 50 100 200 300 400 500 m
měřítko 1:5 000