

OBEC DOMANÍN

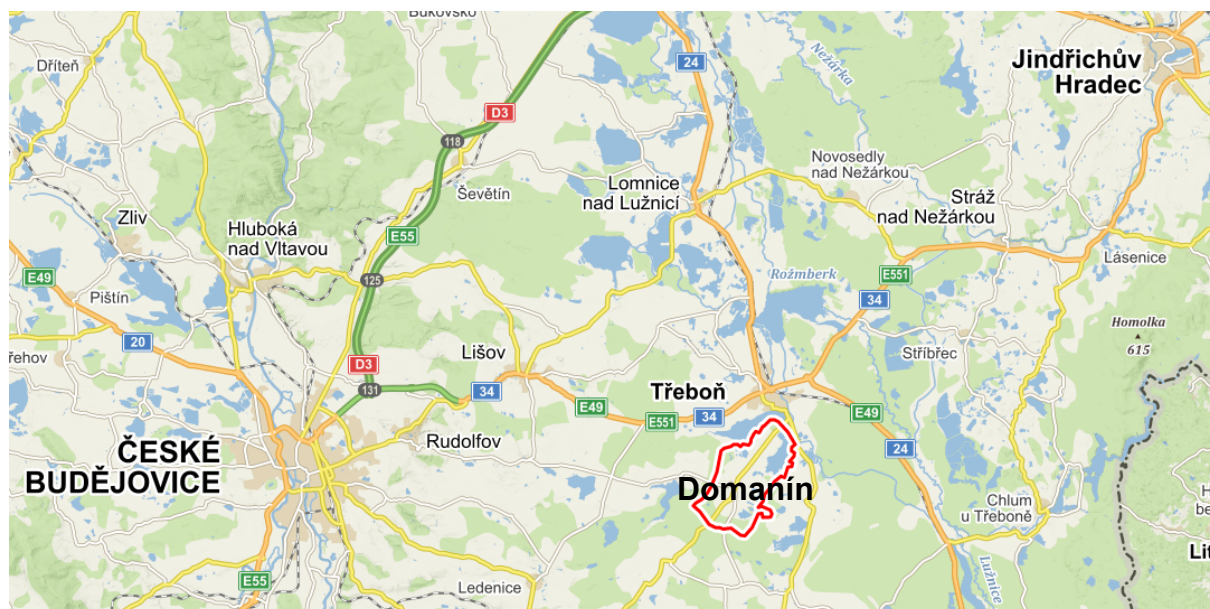
Pasport komunikací

Účinnost od: 18. 1. 2025

Základní identifikační údaje obce

Obec:	Domanín
Adresa:	379 01 Domanín 33
IČ:	005 12 966
DIČ:	CZ 005 12 966
Telefon:	384 723 126
E-mail:	info@obec-domanin.cz
Web:	www.obec-domanin.cz
ID datové schránky:	fu4byrg
Katastrální území:	Domanín u Třeboně
Kraj:	Jihočeský
Katastrální plocha:	1 243 ha
Počet obyvatel (dle ČSÚ k 1. 1. 2022):	399
Nadmořská výška:	452 m n. m.

Poloha obce Domanín



Zdroj: Mapy.cz

Obsah pasportu komunikací

Pasport komunikací obce Domanín je zpracován na základě zákona č. 13/1997 Sb., o pozemních komunikacích (dále také jen „zákon“) a prováděcí vyhlášky č. 104/1997 Sb., kterou se provádí zákon o pozemních komunikacích (dále také jen „prováděcí vyhláška“).

Pasport komunikací je řešen rozdělením na textovou (tabulkovou) a grafickou část. Textová část obsahuje klasifikaci komunikací dle tříd a údaje o těchto komunikacích stanovené prováděcí vyhláškou. Grafickou část tvoří síť komunikací s jejich značením případně označení dle tříd. Grafická část je dostupná v geografickém informačním systému www.gobec.cz/domanin. Podklad kresby tvoří katastrální mapa. Komunikace evidované v pasportu procházejí především pozemky ve vlastnictví obce. Pasport v otázce vlastnictví pozemku pod komunikací v žádném případě nenahrazuje ustanovení o vymezení vlastnických hranic.

Komunikační síť v obci Domanín

Páteřní komunikační síť na území obce tvoří krajské silnice II. a III. třídy, které spravuje Správa a údržba silnic Jihočeského kraje. Na ně pak navazují místní a účelové komunikace ve správě obce Domanín.

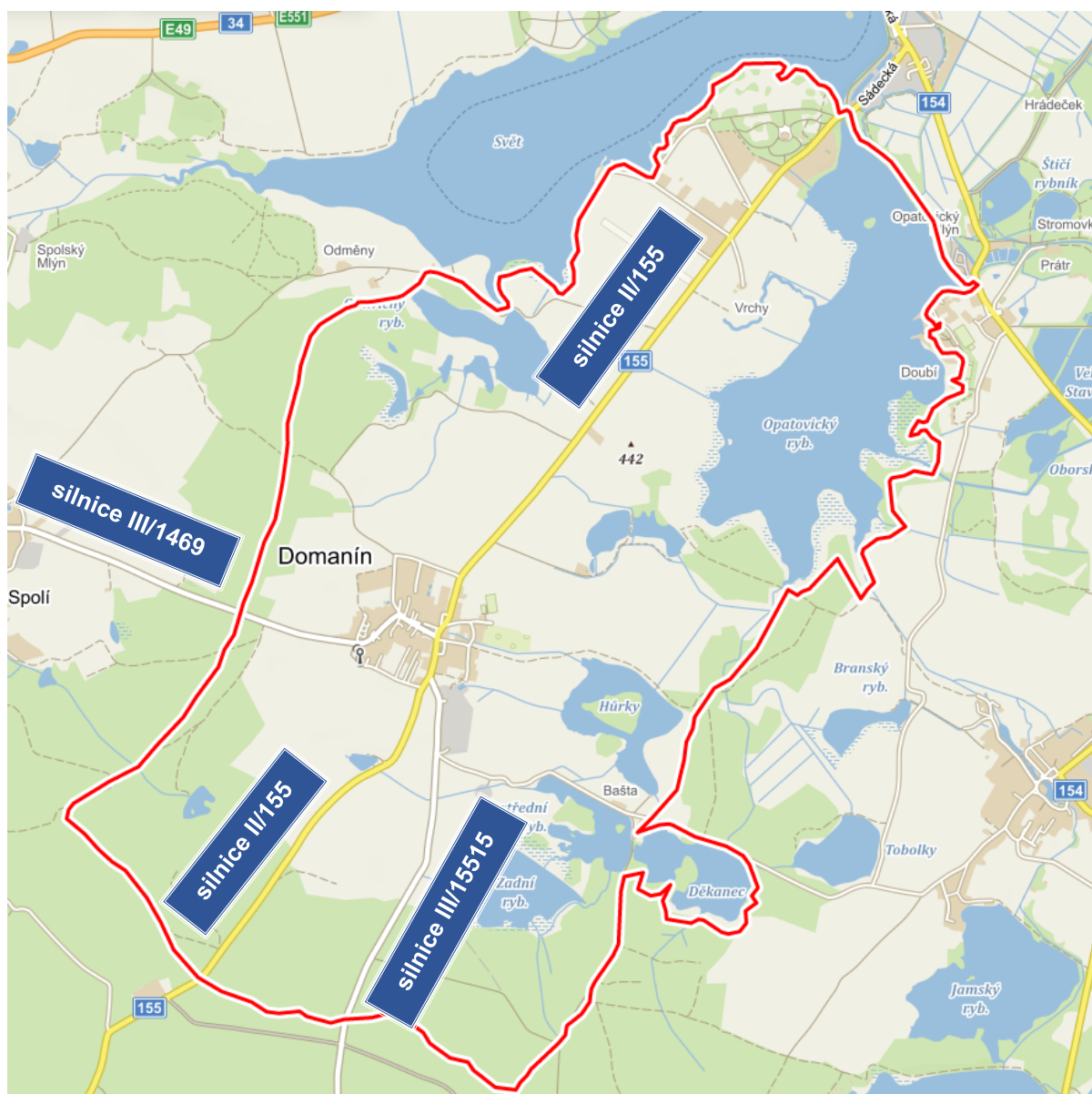
Krajské silnice

Páteřní komunikační síť na území obce tvoří krajské silnice II. a III. třídy:

- silnice II/155 (Třeboň – Horní Třeboň),
- silnice III/1469 (Domanín-Zvůk),
- silnice III/15515 (Domanín-Kojákovice).

Tyto silnice spravuje Správa a údržba silnic Jihočeského kraje.

Páteřní komunikační síť v obci Domanín – krajské silnice II. a III. třídy



Zdroj: Mapy.cz

Místní komunikace

Definice místních komunikací

Podle § 6 zákona a dle § 3 prováděcí vyhlášky:

(1) Místní komunikace je veřejně přístupná pozemní komunikace, která slouží převážně místní dopravě na území obce.

(2) Místní komunikace se rozdělují podle dopravního významu, určení a stavebně technického vybavení do těchto tříd:

- a) **místní komunikace I. třídy** jsou dopravně nejvýznamnější sběrné komunikace ve městech,
- b) **místní komunikace II. třídy** jsou dopravně významné sběrné komunikace s omezením přímého připojení sousedních nemovitostí, které spojují části měst navzájem nebo napojují města, případně jejich části na pozemní komunikace vyšší třídy nebo kategorie,
- c) **místní komunikace III. třídy** jsou obslužné místní komunikace ve městech a obcích umožňující přímou dopravní obsluhu jednotlivých objektů, pokud jsou přístupné běžnému provozu motorových vozidel,
- d) **místní komunikace IV. třídy** jsou komunikace nepřístupné provozu silničních motorových vozidel nebo na které je umožněn smíšený provoz – samostatné chodníky, stezky pro pěší, cyklistické stezky, cesty v chatových oblastech, podchody, lávky, schody, pěšiny, zklidněné komunikace, obytné a pěší zóny apod.

Síť místních komunikací v obci Domanín tvoří komunikace III. a IV. třídy. Chodníky se zařazují do pasportu místních komunikací, pouze pokud vedou samostatně (mimo silnici či místních komunikací), nebo vedou podél silnice. Chodníky podél místních komunikací jsou součástí příslušné místní komunikace (dle § 12, odst. 4 zákona).

Označení místních komunikací

Dle § 2, odst. 4 prováděcí vyhlášky se pro evidenční účely místní komunikace označují arabskými číslicemi počínaje číslem 1, a to zásadně odděleně pro každou třídu místních komunikací. K označení třídy se používá alfabetický znak:

- a) pro místní komunikace **I. třídy** písmeno **a**, např. 1a, 2a,
- b) pro místní komunikace **II. třídy** písmeno **b**, např. 1b, 4b,
- c) pro místní komunikace **III. třídy** písmeno **c**, např. 1c, 8c,
- d) pro místní komunikace **IV. třídy** písmeno **d**, např. 1d, 12d.

Vlastník místních komunikací

Vlastníkem místních komunikací je dle § 9 odst. 1 zákona obec, na jejímž území se místní komunikace nacházejí.

Dle § 9, odst. 3 zákona je vlastník místní komunikace povinen vykonávat její správu zahrnující zejména její pravidelné a mimořádné prohlídky, údržbu a opravy.

Evidence místních komunikací

Základní evidencí komunikací dle § 5 prováděcí vyhlášky je pasport, který vedou jejich správci.

Rozsah a způsob vedení pasportu dálnic a silnic stanoví vlastník.

Nejmenší rozsah evidence místních komunikací zahrnuje délku místních komunikací I. až III. třídy v km, počet a celkovou délku mostů na nich v km a objem finančních prostředků vynaložených na jejich výstavbu a zvláště na jejich údržbu.










V Domaníně obsahuje pasport místních komunikací délku. Žádný most se zde nevyskytuje. Objem finančních prostředků vynaložených na výstavbu není známý. Objem finančních prostředků vynaložených na jejich údržbu je každoročně uveden v závěrečném účtu obce Domanín.

Evidence místních komunikací

Třída	Označení	Zkrácený název	Trasa	Převažující povrch	Délka (m)
III.	1c	MK okolo "Slepíku"	Z návsi (parc. č. 1803/1) - ke "Slepíku" (parc. č. 1627/1) - k silnici II/155 u "Dušků křížku"	asfalt	645
III.	2c	MK okolo hájovny	Od II/155 k hájovně (538/1) - k trafostanici (535/18 a 535/5) - ke křižovatce II/155 x III/1469 (parc. č. 1642/7)	asfalt	416
III.	3c	MK k vodojemu	Od II/155 (od křižovatky "U Srdíčka") - parc. č. 1635 - parc. č. 1540/24	asfalt	348
III.	4c	MK k bytovkám	Od II/1628/6 - od parc. č. 213/2 - parc. č. 1628/6	asfalt, chodníka asfalt a dlažba	148
III.	5c	MK náves střed	Od Jihočeské hospůdky (parc. č. st. 78/1) ke Stávku (parc. č. 1803/1)	asfalt	88
III.	6c	MK kolem Jihočeské hospůdky	Parc. č. st. 78/1 - č. p. 31 - napojení na II/155 (parc. č. 1803/1)	asfalt	107
III.	7c	MK od trafostanice do nové zástavby	Parc. č. 1643 - parc. č. 1098/21	asfalt, chodníky zámková dlažba	175
III.	8c	MK okolo Makšáku	Z II/155 - parc. č. 1188/1 - 1189	asfalt	92
III.	9c	MK od obchodu k truhlárně	Od obchodu č. p. 101 - parc. č. 1803 - parc. č. 1804	asfalt	122
III.	10c	MK slepá v severní části obce, parc. č. 95/3	Parc. č. 95/3	asfalt	143
III.	11c	MK Vrchy - ke hřbitovu	Od II/155 - parc. č. 1618/1 - ke hřbitovu	asfalt	491
III.	12c	MK Před vstupem na hřbitov ke vstupu do parku u Schwarzenberské hrobky	Od křižovatky Ostende x hřbitov (v tomto místě navazuje na místní komunikaci 11c) až ke vstupu do parku u Schwarzenberské hrobky	asfalt	30
III.	13c	MK Domanín-Branná	Od silnice III/15515 (Domanín-Kojákovice) na hranici katastrálních území Domaní u Třeboně x Branná	asfalt	1 210
IV.	1d	Chodník náves	Od obchodu dolů ke křižovatce II/155 x III/1469	asfalt	210
IV.	2d	Chodník levý směr Borovany (mezi III/15515 a Makšákem)	Parc. č. 1636/13	zámková dlažba	168
IV.	3d	Chodník v parku Hasič	Parc. č. 1803/13	zámková dlažba	30
IV.	4d	Chodník podél III/1469 od návsi k bytovkám (směr Spolí)	Parc. č. 1630/3	zámková dlažba	158
IV.	5d	Vrchy - cesta nezpevněná podél parku u hrobky za Haciendou - 2. část	Parc. č. 494/5 a 488/2	štěrka, mlát	269
IV.	6d	Cesta k č. p. 18	Z III/1469 k č. p. 18 (parc. č. 1803/17)	asfalt	14
IV.	7d	Cesta z ulice od bytovek k č. p. 112	Parc. č. 125/14	zatravňovací dlaždice	26
IV.	8d	Cyklostezka od "Srdíčka" na koupaliště	Parc. č. 1540/28	štěrka, mlát	422
IV.	9d	Vrchy - cesta nezpevněná podél parku u hrobky - 1. část	Z II/155 podél parku u hrobky (parc. č. 494/5)	štěrka, mlát	160
IV.	10d	Cesta ke Stávku u Dobráka	Z návsi (od budovy st. 30) - podél parc. č. 99	asfalt	9
IV.	11d	Cesta z návsi k č. p. 12 a 103	Parc. č. 1803/27 a 1803/32	asfalt	42
IV.	12d	Cesta z návsi k č. p. 7 a 8	Parc. č. 1803/22	asfalt	33
IV.	13d	Chodník pravý směr Borovany	Parc. č. 1636/12	zámková dlažba	264
Místní komunikace III. třídy celkem					4 015
kommunikace IV. třídy celkem					1 805
Místní komunikace celkem					5 820

Místní komunikace Domanín












Legenda	
Místní komunikace	
	Dálnice
	Silnice I. třídy
	Silnice II. třídy
	Silnice III. třídy
	Místní komunikace II. třídy
	Místní komunikace III. třídy
	Místní komunikace IV. třídy
	Místní komunikace IV. třídy (pěší)
	Účelová komunikace

Místní komunikace lokalita Vrchy



Legenda

Místní komunikace

-  Dálnice
-  Silnice I. třídy
-  Silnice II. třídy
-  Silnice III. třídy
-  Místní komunikace II. třídy
-  Místní komunikace III. třídy
-  Místní komunikace IV. třídy
-  Místní komunikace IV. třídy (pěší)
-  Účelová komunikace

Účelové komunikace

Definice účelových komunikací

Podle § 7 zákona:

(1) Účelová komunikace je pozemní komunikace, která slouží ke spojení jednotlivých nemovitostí pro potřeby vlastníků těchto nemovitostí nebo ke spojení těchto nemovitostí s ostatními pozemními komunikacemi nebo k obhospodařování zemědělských a lesních pozemků. Příslušný silniční správní úřad obecního úřadu obce s rozšířenou působností může na žádost vlastníka účelové komunikace a po projednání s Policií České republiky upravit nebo omezit veřejný přístup na účelovou komunikaci, pokud je to nezbytně nutné k ochraně oprávněných zájmů tohoto vlastníka. Úprava nebo omezení veřejného přístupu na účelové komunikace stanovené zvláštními právními předpisy tím není dotčena.

(2) Účelovou komunikací je i pozemní komunikace v uzavřeném prostoru nebo objektu, která slouží potřebě vlastníka nebo provozovatele uzavřeného prostoru nebo objektu. Tato účelová komunikace není přístupná veřejně, ale v rozsahu a způsobem, který stanoví vlastník nebo provozovatel uzavřeného prostoru nebo objektu. V pochybnostech, zda z hlediska pozemní komunikace jde o uzavřený prostor nebo objekt, rozhoduje příslušný silniční správní úřad.

Označení účelových komunikací

Účelové komunikace se pro evidenční účely účelové komunikace označují arabskými číslicemi počínaje číslem 1. Třídy se u účelových komunikací nevymezují.

Vlastník účelových komunikací

Vlastníkem účelových komunikací je dle § 9 odst. 1 zákona právnická nebo fyzická osoba.

Evidence účelových komunikací

Základní evidenci účelových komunikací je pasport, který vedou jejich správci.

Rozsah evidence účelových komunikací zahrnuje délku účelové komunikace.

Evidence účelových komunikací

Označení	Zkrácený název	Trasa	Převažující povrch	Délka (m)
1	Účelová komunikace úpravna vody	Areál úpravny vody od vjezdu do areálu (od silnice III/15515) ke vchodu do objektu ÚV	asfalt	43
Účelové komunikace celkem				43

Účelové komunikace Domanín




Legenda	
Místní komunikace	
	Dálnice
	Silnice I. třídy
	Silnice II. třídy
	Silnice III. třídy
	Místní komunikace II. třídy
	Místní komunikace III. třídy
	Místní komunikace IV. třídy
	Místní komunikace IV. třídy (pěší)
	Účelová komunikace

v Domaníně dne 18. 1. 2025



Ing. Jaroslava Žemličková
starostka



Zdeněk Neumann
místostarosta

