

**OBEC DOMANÍN**

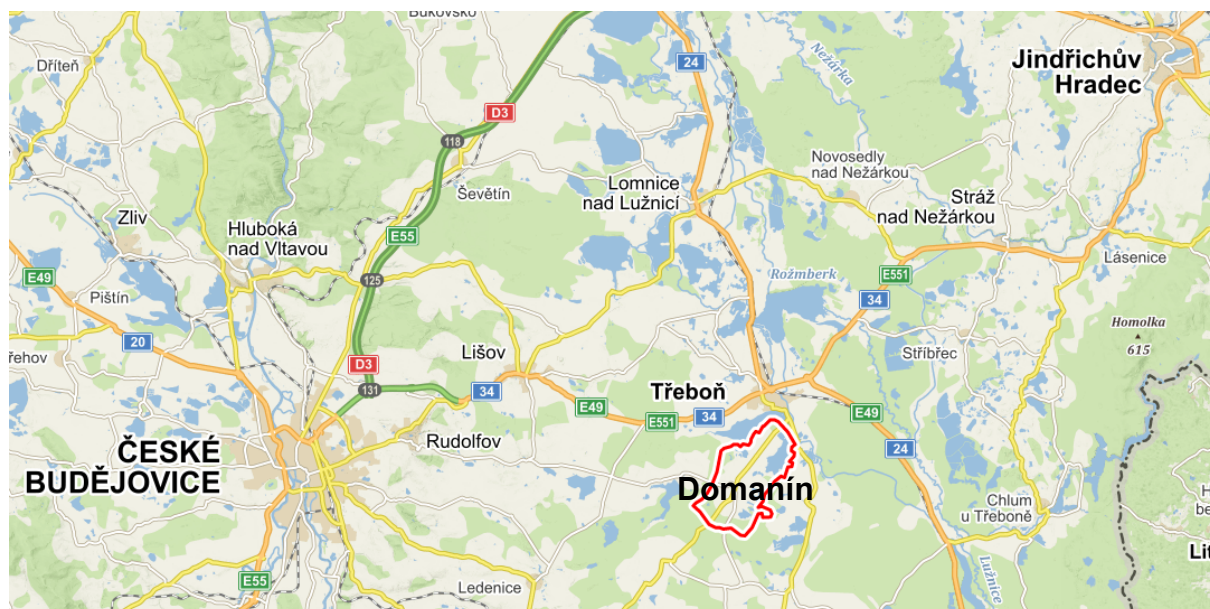
# **Pasport komunikací**

Účinnost od: 14. 6. 2024

## Základní identifikační údaje obce

Obec:	Domanín
Adresa:	379 01 Domanín 33
IČ:	005 12 966
DIČ:	CZ 005 12 966
Telefon:	384 723 126
E-mail:	<a href="mailto:info@obec-domanin.cz">info@obec-domanin.cz</a>
Web:	<a href="http://www.obec-domanin.cz">www.obec-domanin.cz</a>
ID datové schránky:	fu4byrg
Katastrální území:	Domanín u Třeboně
Kraj:	Jihočeský
Katastrální plocha:	1 243 ha
Počet obyvatel (dle ČSÚ k 1. 1. 2022):	399
Nadmořská výška:	452 m n. m.

### Poloha obce Domanín



Zdroj: Mapy.cz

## Obsah pasportu komunikací

Pasport komunikací obce Domanín je zpracován na základě zákona č. 13/1997 Sb., o pozemních komunikacích (dále také jen „zákon“) a prováděcí vyhlášky č. 104/1997 Sb., kterou se provádí zákon o pozemních komunikacích (dále také jen „prováděcí vyhláška“).

Pasport komunikací je řešen rozdělením na textovou (tabulkovou) a grafickou část. Textová část obsahuje klasifikaci komunikací dle tříd a údaje o těchto komunikacích stanovené prováděcí vyhláškou. Grafickou část tvoří síť komunikací s jejich značením případně označení dle tříd. Grafická část je dostupná v geografickém informačním systému [www.gobec.cz/domanin](http://www.gobec.cz/domanin). Podklad kresby tvoří katastrální mapa. Komunikace evidované v pasportu procházejí především pozemky ve vlastnictví obce. Pasport v otázce vlastnictví pozemku pod komunikací v žádném případě nenahrazuje ustanovení o vymezení vlastnických hranic.

## Komunikační síť v obci Domanín

Páteřní komunikační síť na území obce tvoří krajské silnice II. a III. třídy, které spravuje Správa a údržba silnic Jihočeského kraje. Na ně pak navazují místní a účelové komunikace ve správě obce Domanín.

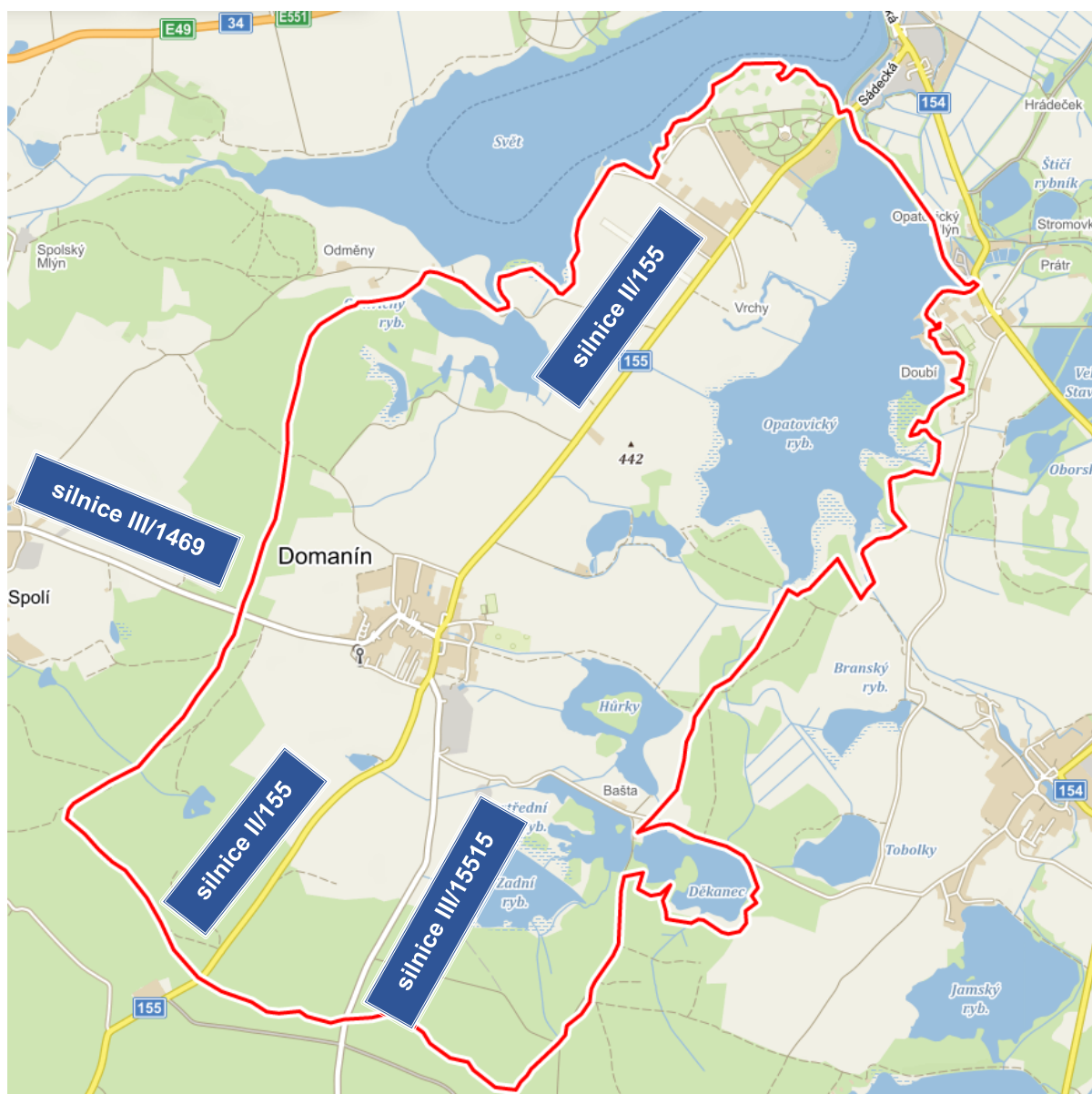
### Krajské silnice

Páteřní komunikační síť na území obce tvoří krajské silnice II. a III. třídy:

- silnice II/155 (Třeboň – Horní Třeboň),
- silnice III/1469 (Domanín-Zvůnek),
- silnice III/15515 (Domanín-Kojákovice).

Tyto silnice spravuje Správa a údržba silnic Jihočeského kraje.

#### Páteřní komunikační síť v obci Domanín – krajské silnice II. a III. třídy



Zdroj: Mapy.cz

# Místní komunikace

## Definice místních komunikací

Podle § 6 zákona a dle § 3 prováděcí vyhlášky:

(1) Místní komunikace je veřejně přístupná pozemní komunikace, která slouží převážně místní dopravě na území obce.

(2) Místní komunikace se rozdělují podle dopravního významu, určení a stavebně technického vybavení do těchto tříd:

- a) **místní komunikace I. třídy** jsou dopravně nejvýznamnější sběrné komunikace ve městech,
- b) **místní komunikace II. třídy** jsou dopravně významné sběrné komunikace s omezením přímého připojení sousedních nemovitostí, které spojují části měst navzájem nebo napojují města, případně jejich části na pozemní komunikace vyšší třídy nebo kategorie,
- c) **místní komunikace III. třídy** jsou obslužné místní komunikace ve městech a obcích umožňující přímou dopravní obsluhu jednotlivých objektů, pokud jsou přístupné běžnému provozu motorových vozidel,
- d) **místní komunikace IV. třídy** jsou komunikace nepřístupné provozu silničních motorových vozidel nebo na které je umožněn smíšený provoz – samostatné chodníky, stezky pro pěší, cyklistické stezky, cesty v chatových oblastech, podchody, lávky, schody, pěšiny, zklidněné komunikace, obytné a pěší zóny apod.

Síť místních komunikací v obci Domanín tvoří komunikace III. a IV. třídy. Chodníky se zařazují do pasportu místních komunikací, pouze pokud vedou samostatně (mimo silnici či místních komunikací), nebo vedou podél silnice. Chodníky podél místních komunikací jsou součástí příslušné místní komunikace (dle § 12, odst. 4 zákona).

## Označení místních komunikací

Dle § 2, odst. 4 prováděcí vyhlášky se pro evidenční účely místní komunikace označují arabskými číslicemi počínaje číslem 1, a to zásadně odděleně pro každou třídu místních komunikací. K označení třídy se používá alfabetický znak:

- a) pro místní komunikace **I. třídy** písmeno **a**, např. 1a, 2a,
- b) pro místní komunikace **II. třídy** písmeno **b**, např. 1b, 4b,
- c) pro místní komunikace **III. třídy** písmeno **c**, např. 1c, 8c,
- d) pro místní komunikace **IV. třídy** písmeno **d**, např. 1d, 12d.

## Vlastník místních komunikací

Vlastníkem místních komunikací je dle § 9 odst. 1 zákona obec, na jejímž území se místní komunikace nacházejí.

Dle § 9, odst. 3 zákona je vlastník místní komunikace povinen vykonávat její správu zahrnující zejména její pravidelné a mimořádné prohlídky, údržbu a opravy.

## Evidence místních komunikací

Základní evidencí komunikací dle § 5 prováděcí vyhlášky je pasport, který vedou jejich správci.

Rozsah a způsob vedení pasportu dálnic a silnic stanoví vlastník.

Nejmenší rozsah evidence místních komunikací zahrnuje délku místních komunikací I. až III. třídy v km, počet a celkovou délku mostů na nich v km a objem finančních prostředků vynaložených na jejich výstavbu a zvláště na jejich údržbu.

V Domaníně obsahuje pasport místních komunikací délku. Žádný most se zde nevyskytuje. Objem finančních prostředků vynaložených na výstavbu není známý. Objem finančních prostředků vynaložených na jejich údržbu je každoročně uveden v závěrečném účtu obce Domanín.

## Evidence místních komunikací

Třída	Označení	Zkrácený název	Trasa	Převažující povrch	Délka (m)
III.	1c	MK okolo "Slepíku"	Z návsi (parc. č. 1803/1) - ke "Slepíku" (parc. č. 1627/1) - k silnici II/155 u "Dušků křížku"	asfalt	645
III.	2c	MK okolo hájovny	Od II/155 k hájovně (538/1) - k trafostanici (535/18 a 535/5) - ke křižovatce II/155 x III/1469 (parc. č. 1642/7)	asfalt	416
III.	3c	MK k vodojemu	Od II/155 (od křižovatky "U Srdíčka") - parc. č. 1635 - parc. č. 1540/24	asfalt	348
III.	4c	MK k bytovkám	Od II/1628/6 - od parc. č. 213/2 - parc. č. 1628/6	asfalt, chodníka asfalt a dlažba	148
III.	5c	MK náves střed	Od Jihočeské hospůdky (parc. č. st. 78/1) ke Stávku (parc. č. 1803/1)	asfalt	88
III.	6c	MK kolem Jihočeské hospůdky	Parc. č. st. 78/1 - č. p. 31 - napojení na II/155 (parc. č. 1803/1)	asfalt	107
III.	7c	MK od trafostanice do nové zástavby	Parc. č. 1643 - parc. č. 1098/21	asfalt, chodníky zámková dlažba	175
III.	8c	MK okolo Makšáku	Z II/155 - parc. č. 1188/1 - 1189	asfalt	92
III.	9c	MK od obchodu k truhlárně	Od obchodu č. p. 101 - parc. č. 1803 - parc. č. 1804	asfalt	122
III.	10c	MK slepá v severní části obce, parc. č. 95/3	Parc. č. 95/3	asfalt	143
III.	11c	MK Vrchy - ke hřbitovu	Od II/155 - parc. č. 1618/1 - ke hřbitovu	asfalt	491
III.	12c	MK Před vstupem na hřbitov ke vstupu do parku u Schwarzenberské hrobky	Od křižovatky Ostende x hřbitov (v tomto místě navazuje na místní komunikaci 11c) až ke vstupu do parku u Schwarzenberské hrobky	asfalt	30
III.	13c	MK Domanín-Branná	Od silnice III/15515 (Domanín-Kojákovice) na hranici katastrálních území Domaní u Třeboně x Branná	asfalt	1 210
IV.	1d	Chodník náves	Od obchodu dolů ke křižovatce II/155 x III/1469	asfalt	210
IV.	2d	Chodník levý směr Borovany (mezi III/15515 a Makšákem)	Parc. č. 1636/13	zámková dlažba	168
IV.	3d	Chodník v parku Hasič	Parc. č. 1803/13	zámková dlažba	30
IV.	4d	Chodník podél III/1469 od návsi k bytovkám (směr Spolí)	Parc. č. 1630/3	zámková dlažba	158
IV.	5d	Vrchy - cesta nezpevněná podél parku u hrobky za Haciendou - 2. část	Parc. č. 494/5	štěrka, mlat	160
IV.	6d	Cesta k č. p. 18	Z III/1469 k č. p. 18 (parc. č. 1803/17)	asfalt	14
IV.	7d	Cesta z ulice od bytovek k č. p. 112	Parc. č. 125/14	zatravňovací dlaždice	26
IV.	8d	Cyklostezka od "Srdíčka" na koupaliště	Parc. č. 1540/28	štěrka, mlat	422
IV.	9d	Vrchy - cesta nezpevněná podél parku u hrobky - 1. část	Z II/155 podél parku u hrobky (parc. č. 494/5)	štěrka, mlat	160
IV.	10d	Cesta ke Stávku u Dobráka	Z návsi (od budovy st. 30) - podél parc. č. 99	asfalt	9
IV.	11d	Cesta z návsi k č. p. 12 a 103	Parc. č. 1803/27 a 1803/32	asfalt	42
IV.	12d	Cesta z návsi k č. p. 7 a 8	Parc. č. 1803/22	asfalt	33
IV.	13d	Chodník pravý směr Borovany	Parc. č. 1636/12	zámková dlažba	264
<b>Místní komunikace III. třídy celkem</b>					<b>4 015</b>
<b>kommunikace IV. třídy celkem</b>					<b>1 696</b>
<b>Místní komunikace celkem</b>					<b>5 711</b>



## Místní komunikace Domanín




Legenda	
<b>Místní komunikace</b>	
	Dálnice
	Silnice I. třídy
	Silnice II. třídy
	Silnice III. třídy
	Místní komunikace II. třídy
	Místní komunikace III. třídy
	Místní komunikace IV. třídy
	Místní komunikace IV. třídy (pěší)
	Účelová komunikace

## Místní komunikace lokalita Vrchy



### Legenda

#### Místní komunikace

-  Dálnice
-  Silnice I. třídy
-  Silnice II. třídy
-  Silnice III. třídy
-  Místní komunikace II. třídy
-  Místní komunikace III. třídy
-  Místní komunikace IV. třídy
-  Místní komunikace IV. třídy (pěší)
-  Účelová komunikace

# Účelové komunikace

## Definice účelových komunikací

Podle § 7 zákona:

(1) Účelová komunikace je pozemní komunikace, která slouží ke spojení jednotlivých nemovitostí pro potřeby vlastníků těchto nemovitostí nebo ke spojení těchto nemovitostí s ostatními pozemními komunikacemi nebo k obhospodařování zemědělských a lesních pozemků. Příslušný silniční správní úřad obecního úřadu obce s rozšířenou působností může na žádost vlastníka účelové komunikace a po projednání s Policií České republiky upravit nebo omezit veřejný přístup na účelovou komunikaci, pokud je to nezbytně nutné k ochraně oprávněných zájmů tohoto vlastníka. Úprava nebo omezení veřejného přístupu na účelové komunikace stanovené zvláštními právními předpisy tím není dotčena.

(2) Účelovou komunikací je i pozemní komunikace v uzavřeném prostoru nebo objektu, která slouží potřebě vlastníka nebo provozovatele uzavřeného prostoru nebo objektu. Tato účelová komunikace není přístupná veřejně, ale v rozsahu a způsobem, který stanoví vlastník nebo provozovatel uzavřeného prostoru nebo objektu. V pochybnostech, zda z hlediska pozemní komunikace jde o uzavřený prostor nebo objekt, rozhoduje příslušný silniční správní úřad.

## Označení účelových komunikací

Účelové komunikace se pro evidenční účely účelové komunikace označují arabskými číslicemi počínaje číslem 1. Třídy se u účelových komunikací nevymezují.

## Vlastník účelových komunikací

Vlastníkem účelových komunikací je dle § 9 odst. 1 zákona právnická nebo fyzická osoba.

## Evidence účelových komunikací

Základní evidenci účelových komunikací je pasport, který vedou jejich správci.

Rozsah evidence účelových komunikací zahrnuje délku účelové komunikace.



### Evidence účelových komunikací

Označení	Zkrácený název	Trasa	Převažující povrch	Délka (m)
1	Účelová komunikace úpravna vody	Areál úpravny vody od vjezdu do areálu (od silnice III/15515) ke vchodu do objektu ÚV	asfalt	43
<b>Účelové komunikace celkem</b>				<b>43</b>

### Účelové komunikace Domanín



Legenda	
<b>Místní komunikace</b>	
	Dálnice
	Silnice I. třídy
	Silnice II. třídy
	Silnice III. třídy
	Místní komunikace II. třídy
	Místní komunikace III. třídy
	Místní komunikace IV. třídy
	Místní komunikace IV. třídy (pěší)
	Účelová komunikace

v Domaníně dne 14. 6. 2024



Ing. Jaroslava Žemličková  
starostka



Zdeněk Neumann  
místostarosta

